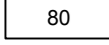
















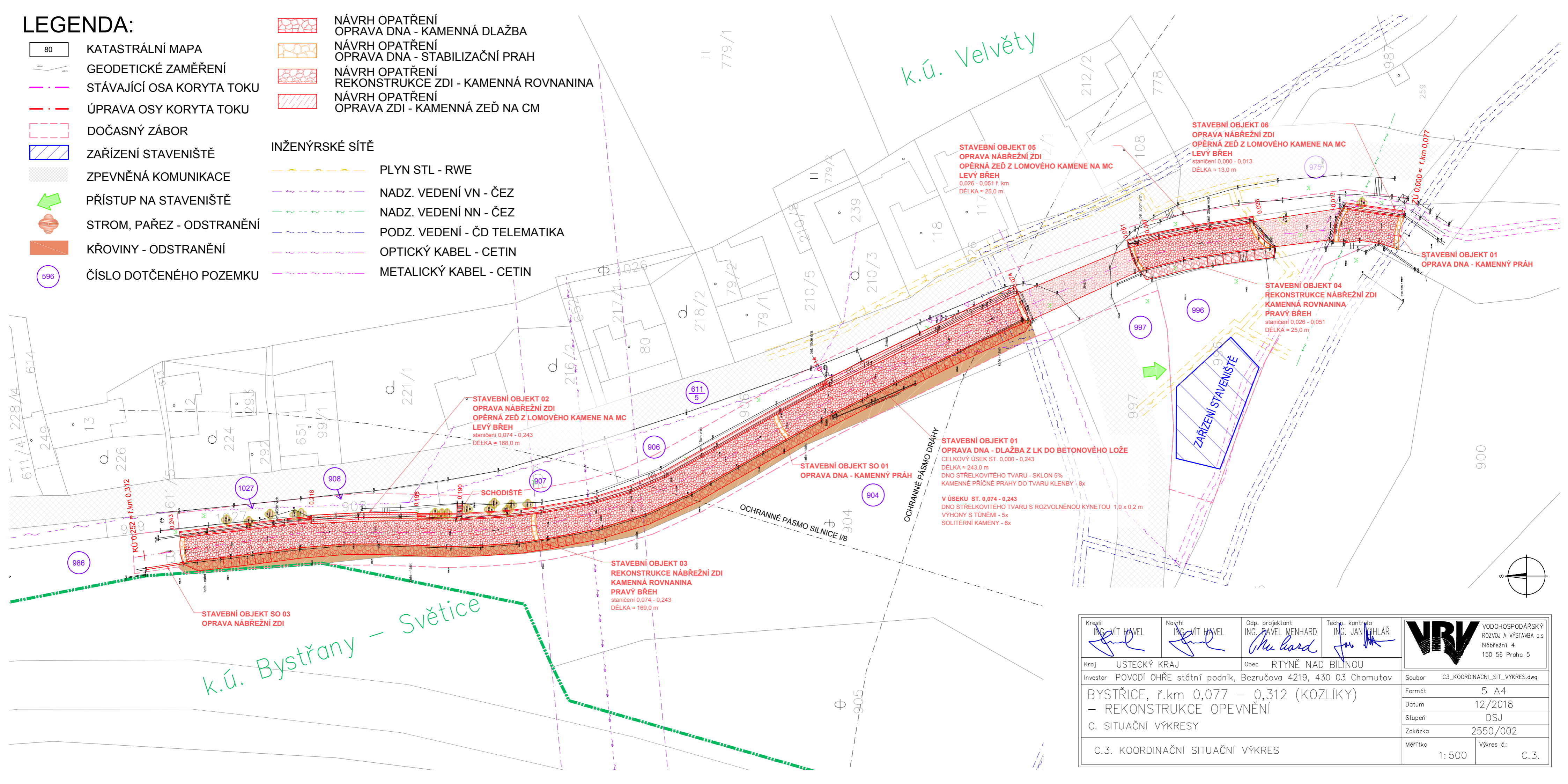
# LEGENDA:


-  KATASTRÁLNÍ MAPA
-  GEODETICKÉ ZAMĚŘENÍ
-  STÁVAJÍCÍ OSA KORYTA TOKU
-  ÚPRAVA OSY KORYTA TOKU
-  DOČASNÝ ZÁBOR
-  ZAŘÍZENÍ STAVENIŠTĚ
-  ZPEVNĚNÁ KOMUNIKACE
-  PŘÍSTUP NA STAVENIŠTĚ
-  STROM, PAŘEZ - ODSTRANĚNÍ
-  KŘOVINY - ODSTRANĚNÍ
-  ČÍSLO DOTČENÉHO POZEMKU

-  NÁVRH OPATŘENÍ  
OPRAVA DŇA - KAMENNÁ DLAŽBA
-  NÁVRH OPATŘENÍ  
OPRAVA DŇA - STABILIZAČNÍ PRAH
-  NÁVRH OPATŘENÍ  
REKONSTRUKCE ZDI - KAMENNÁ ROVNANINA
-  NÁVRH OPATŘENÍ  
OPRAVA ZDI - KAMENNÁ ZEĎ NA CM

## INŽENÝRSKÉ SÍTĚ

-  PLYN STL - RWE
-  NADZ. VEDENÍ VN - ČEZ
-  NADZ. VEDENÍ NN - ČEZ
-  PODZ. VEDENÍ - ČD TELEMATIKA
-  OPTICKÝ KABEL - CETIN
-  METALICKÝ KABEL - CETIN



Kreslil ING. VÍT HAVEL	Navrhl ING. VÍT HAVEL	Odp. projektant ING. PAVEL MENHARD	Tech. kontrola ING. JAN GIHLÁŘ	 VODOHOSPODÁŘSKÝ ROZVOJ A VÝSTAVBA a.s. Nábřeží 4 150 56 Praha 5
Kraj USTECKÝ KRAJ	Obec RTYŇNĚ NAD BILINOU	Investor POVODÍ OHŘE státní podnik, Bezručova 4219, 430 03 Chomutov	Soubor C3_KOORDINACNI_SIT_VYKRES.dwg	
BYSTRICE, ř.km 0,077 – 0,312 (KOZLÍKY) – REKONSTRUKCE OPEVNĚNÍ C. SITUAČNÍ VÝKRESY				Formát 5 A4
C.3. KOORDINACNÍ SITUAČNÍ VÝKRES				Datum 12/2018
C.3. KOORDINACNÍ SITUAČNÍ VÝKRES				Stupeň DSJ
C.3. KOORDINACNÍ SITUAČNÍ VÝKRES				Zakázka 2550/002
C.3. KOORDINACNÍ SITUAČNÍ VÝKRES				Měřítko 1:500
C.3. KOORDINACNÍ SITUAČNÍ VÝKRES				Výkres č.: C.3.